

УТВЕРЖДАЮ:
Заместитель главы
Чебаркульского городского округа
по городскому хозяйству
О.В. Еремин

« _____ » _____ 2024г.

**Карта-схема границ прилегающей территории
для нежилого здания № 18Б по улице 9 Мая в г. Чебаркуль
с земельным участком**

1. Кадастровый номер объекта, по отношению к которому устанавливается прилегающая территория (если имеются сведения):

74:38:0126003:1

3. Сведения о собственнике и (или) ином законном владельце здания, строения, сооружения, земельного участка, а также их представителях (наименование юридического лица, фамилия, имя, отчество (при наличии) индивидуального предпринимателя или физического лица, место нахождения и адрес юридического лица, почтовый адрес индивидуального предпринимателя или физического лица, номера контактных телефонов):

Правообладатель земельного участка № 18Б по ул. 9 Мая

Прокуратура Челябинской области (постоянное (бессрочное) пользование)

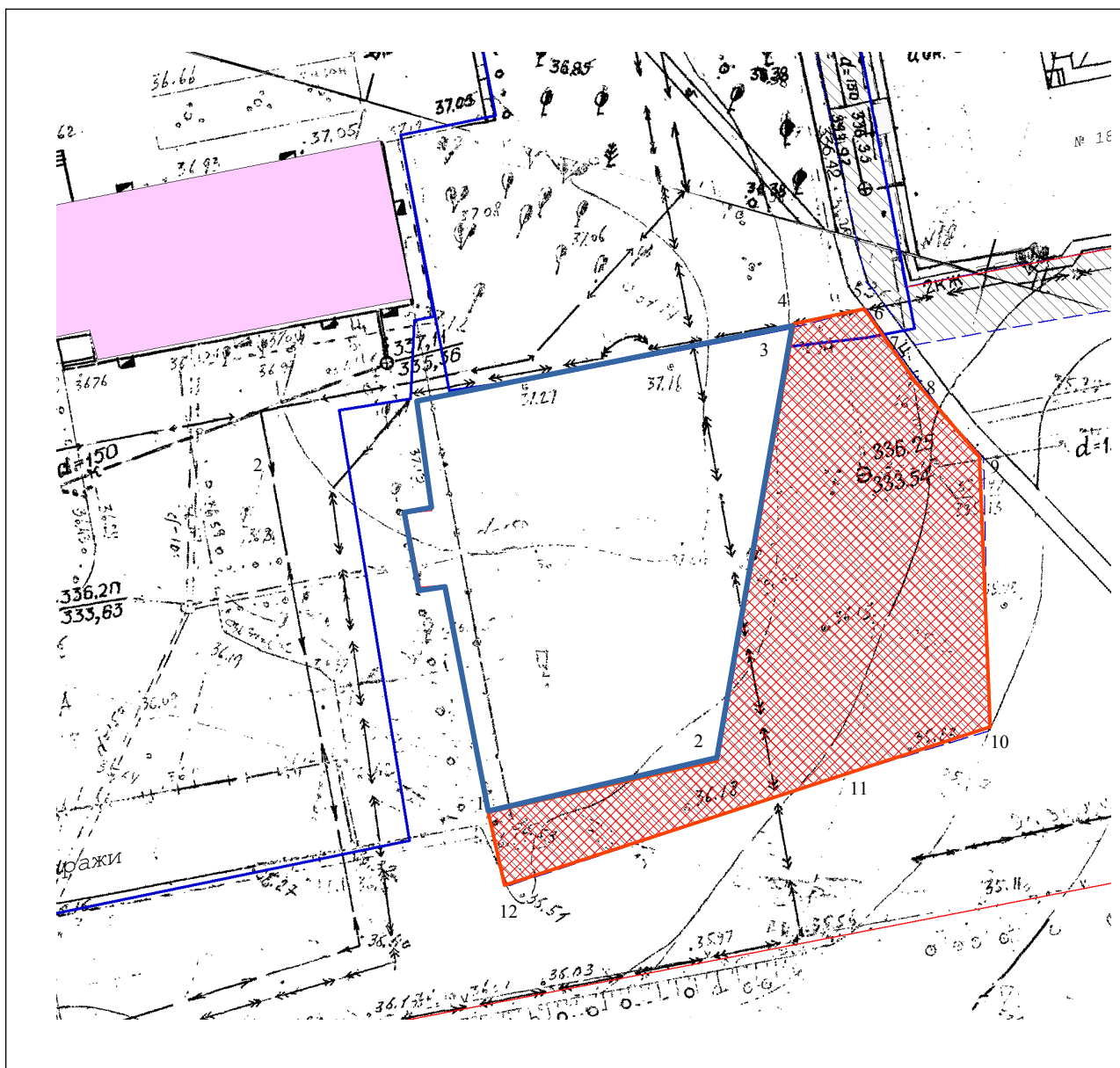
4. Площадь прилегающей территории: 675,02 кв.м

5. Графическая часть карты — схемы границы прилегающей территории (Приложение 1).

6. Координаты поворотных точек прилегающей территории:



| Обозначение характерных точек границ | Координаты <2>, м | | Метод определения координат и средняя квадратическая погрешность положения характерной точки (Mt), м |
|--|-------------------|------------|--|
| | X | Y | |
| 1 | 585504.36 | 2257678.79 | 18.16 |
| 2 | 585508.08 | 2257696.56 | 32.76 |
| 3 | 585540.35 | 2257702.18 | 1.51 |
| 4 | 585541.84 | 2257702.44 | 5.89 |
| 5 | 585543.33 | 2257708.14 | 2.58 |
| 6 | 585541.22 | 2257709.63 | 5.84 |
| 7 | 585536.53 | 2257713.11 | 3.13 |
| 8 | 585534.06 | 2257715.03 | 3.28 |
| 9 | 585531.65 | 2257717.26 | 21.18 |
| 10 | 585510.47 | 2257717.63 | 12.76 |
| 11 | 585506.78 | 2257705.42 | 26.76 |
| 12 | 585498.35 | 2257680.03 | 6.14 |

**Графическая часть карты-схемы границ прилегающей территории
для нежилого здания № 18Б по ул. 9 Мая в г. Чебаркуль**



Масштаб 1:500

Условные обозначения:

| | |
|---|---|
|  | прилегающая территория к земельному участку нежилого здания № 18Б по ул. 9 Мая |
|  | граница земельного участка нежилого здания № 18Б по ул. 9 Мая, стоящая на кадастровом учете |

* размер прилегающей территории определен в соответствии с пп. 5 п. 69 Правил благоустройства Чебаркульского городского округа, утвержденных решением Собрании депутатов Чебаркульского городского округа от 06.02.2018 года № 485 (с изменениями, внесенными решением Собрании депутатов Чебаркульского городского округа от 04.12.2018 года № 630, от 04.08.2020 года № 953, от 03.08.2021 года №161).